

«СОГЛАСОВАНО»

Исполняющий обязанности
начальник управления образования
администрации муниципального
образования город Горячий Ключ

«30» 08 2023г.

Е.А. Ефременко



«УТВЕРЖДАЮ»

Директор
МБОУ МО ГК «ООШ № 14»
МО город Горячий Ключ

«30» 08 2023г.

С.Н.Хачатурян



«СОГЛАСОВАНО»

Заместитель начальника ОГИБДД
Отдела МВД России по
городу Горячий Ключ
Капитан полиции

«31» 08 2023г.

Д.В.Каширин



ПАСПОРТ

дорожной безопасности образовательной организации

Муниципального бюджетного общеобразовательного учреждения
муниципального образования город Горячий Ключ «Основная
общеобразовательная школа №14 имени Героя Советского Союза Кучерявого
Герасима Евсеевича»

(наименование образовательной организации)

Общие сведения

Муниципальное бюджетное общеобразовательное учреждение
муниципального образования город Горячий Ключ «Основная
общеобразовательная школа №14 имени Героя Советского Союза
Кучерявого Герасима Евсеевича»

(Полное наименование образовательной организации)

Тип образовательной организации общеобразовательное учреждение

Юридический адрес: 353285, Краснодарский край, город Горячий Ключ,
станция Имеретинская, улица Ленина, 16

Фактический адрес: 353285, Краснодарский край, город Горячий Ключ, станция
Имеретинская, улица Ленина, 16

Руководители образовательной организации:

Директор (заведующий) Хачатурян Светлана Николаевна 89182192134

(фамилия, имя, отчество)

(телефон)

Заместитель директора
по учебной работе

Симонова Антонина Николаевна 89186264937

(фамилия, имя, отчество)

(телефон)

Заместитель директора

по воспитательной работе Срыбнева Ольга Васильевна 89189909863

(фамилия, имя, отчество)

(телефон)

Ответственные работники
муниципального органа
образования

Главный специалист управления образования по
воспитательной работе Антонова Н.В.

Ответственные от
Госавтоинспекции

Инспектор ДПС ОВ ДПС ОГИБДД
Отдела МВД России по городу Горячий Ключ

Гетьман М.И.

Ответственные работники
за мероприятия по профилактике
детского травматизма

зам. директора по ВР

(должность)

Срыбнева О.В.

(фамилия, имя, отчество)

89189909863

(телефон)

Количество обучающихся (учащихся, воспитанников) 121

Наличие уголка по БДД имеется, фойе 1-го этажа
(если имеется, указать место расположения)

Наличие класса по БДД нет
(если имеется, указать место расположения)

Наличие автогородка (площадки) по БДД имеется

Наличие автобуса в образовательной организации нет
(при наличии автобуса)

Владелец автобуса _____
(ОО, муниципальное образование и др.)

Время занятий в образовательной организации:

1-ая смена: 08 час. 00 мин. – 13 час. 10 мин. (период)

2-ая смена: ___ час. ___ мин. – ___ час. ___ мин. (период)

внеклассные занятия: 13 час. 20 мин. – 17 час. 00 мин. (период)

Телефоны оперативных служб:

МЧС – 01, 112, 3-53-89

Полиция – 02, 3-52-81

Скорая помощь – 03

Пожарная часть - 01

Содержание

I. План-схемы образовательной организации (сокращение – ОО).

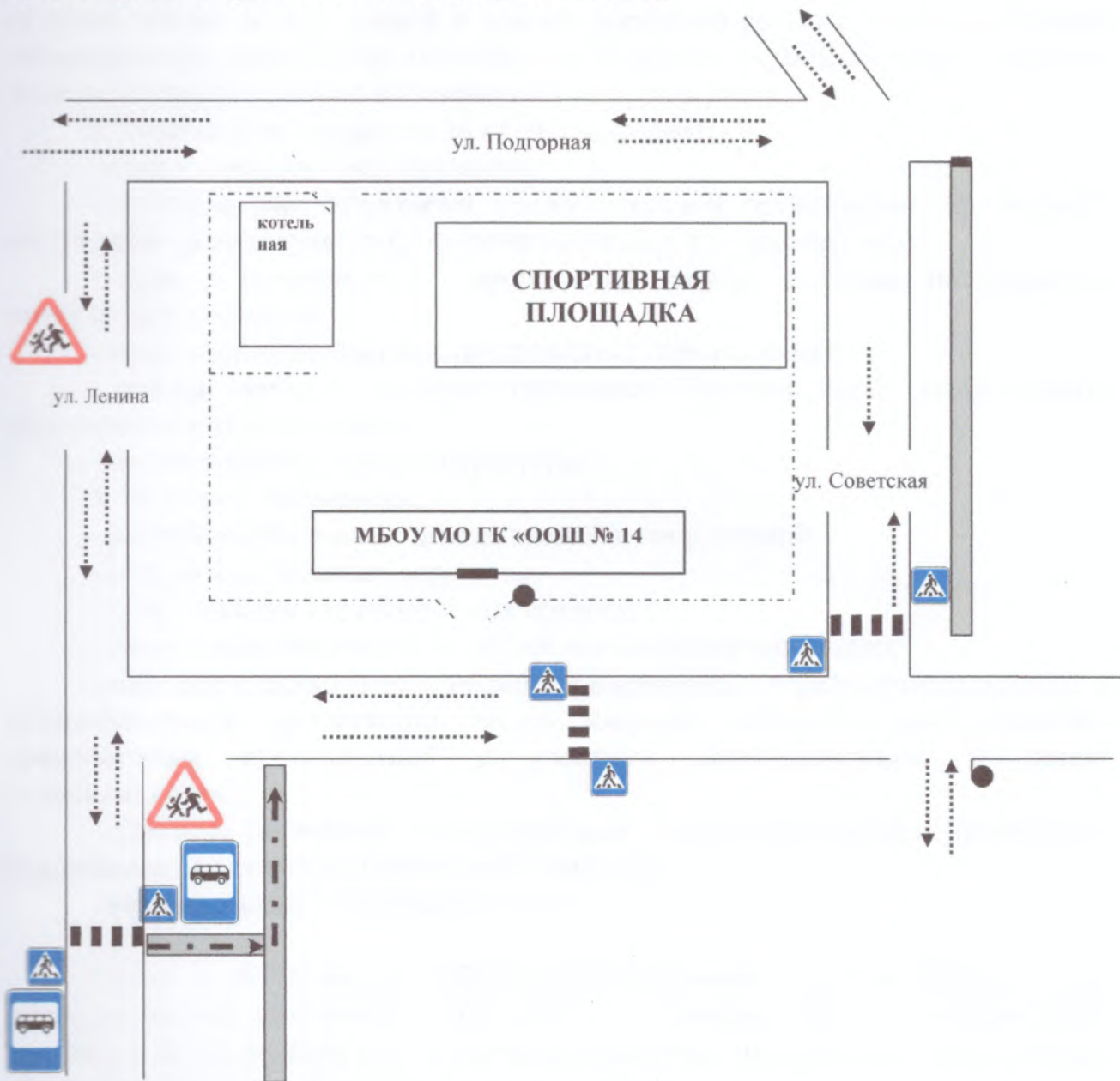
1. Район расположения образовательной организации, пути движения транспортных средств и детей (обучающихся).
2. Организация дорожного движения в непосредственной близости от образовательной организации с размещением соответствующих технических средств организации дорожного движения, маршруты движения детей и расположение парковочных мест.
3. Маршруты движения организованных групп детей от образовательной организации к стадиону, парку или спортивно-оздоровительному комплексу.
4. Пути движения транспортных средств к местам разгрузки/погрузки и рекомендуемые безопасные пути передвижения детей по территории образовательной организации.

II. Приложения.

План-схема пути движения транспортных средств и детей при проведении дорожных ремонтно-строительных работ вблизи образовательной организации.

I. План-схемы образовательной организации

1. Район расположения образовательной организации, пути движения транспортных средств и детей (обучающихся)



← · - -направление движения детей от остановок общественного транспорта



- остановка общественного транспорта



- пешеходный переход (нерегулируемый)



- знак «Дети!»




- тротуар



- ограждение территории школы



- знак «Пешеходный переход»



- направление движения транспортного потока



- искусственное освещение

Рекомендации к составлению план-схемы района расположения образовательной организации

1. Район расположения образовательной организации определяется группой жилых домов, зданий и улично-дорожной сетью с учетом остановок общественного транспорта (выходов из станций метро), центром которого является непосредственно образовательная организация;

2. Территория, указанная на схеме, включает:

- образовательную организацию;
- стадион вне территории образовательной организации, на котором могут проводиться занятия по физической культуре (*при наличии*);
- парк, в котором могут проводиться занятия с детьми на открытом воздухе (*при наличии*);
- спортивно-оздоровительный комплекс (*при наличии*);
- жилые дома, в которых проживает большая часть детей данной образовательной организации;
- автомобильные дороги и тротуары.

3. На схеме обозначены:

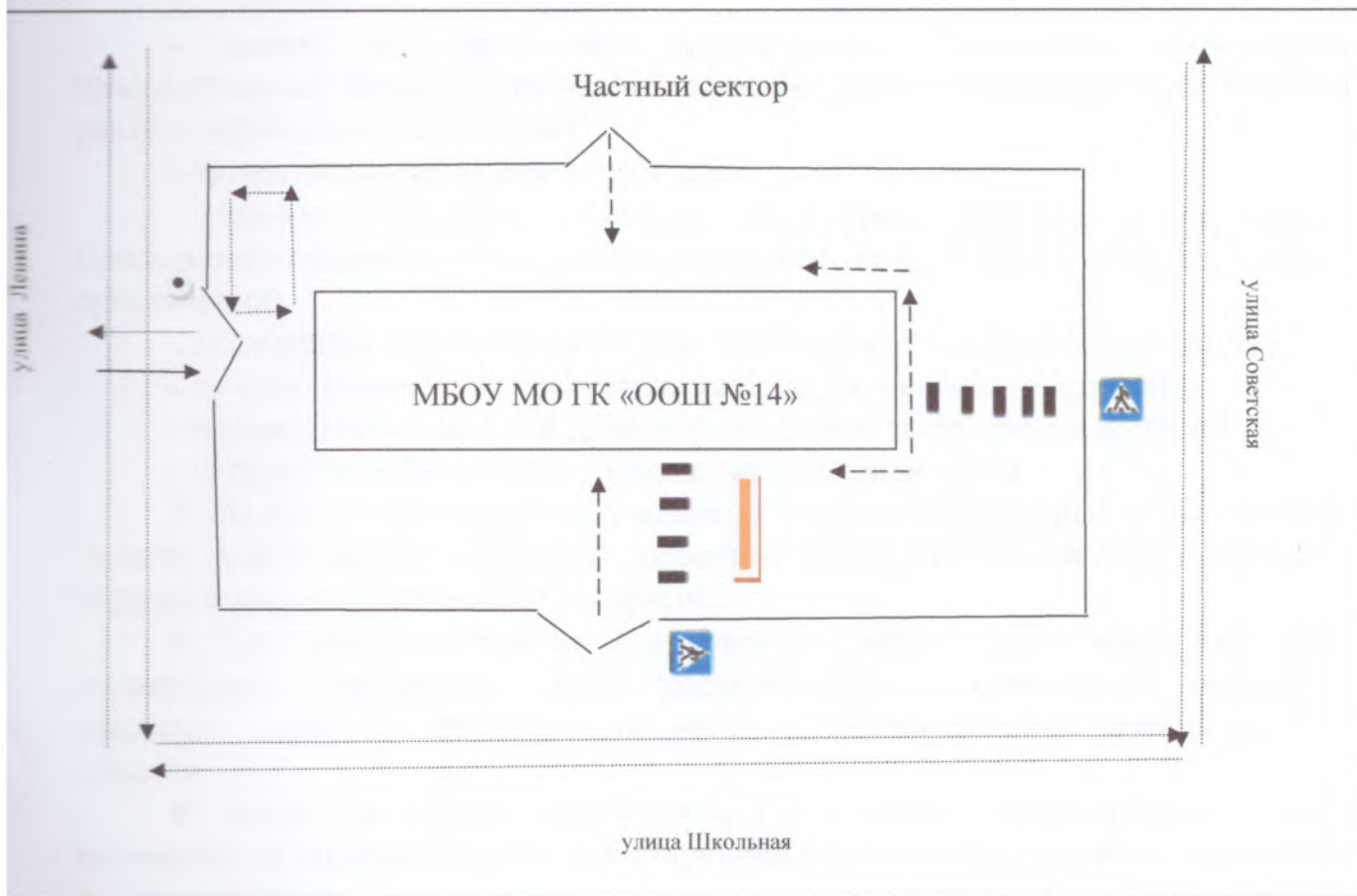
- расположение жилых домов, зданий и сооружений;
- сеть автомобильных дорог;
- пути движения транспортных средств;
- пути движения детей в/из образовательную организацию;
- опасные участки (места несанкционированных переходов на подходах к образовательной организации, места имевших место случаев дорожно-транспортных происшествий с участием детей-пешеходов и детей-велосипедистов);
- уличные (наземные – регулируемые / нерегулируемые) и внеуличные (надземные / подземные) пешеходные переходы;
- названия улиц и нумерация домов.






Схема необходима для общего представления о районе расположения образовательной организации. На схеме обозначены наиболее частые пути движения детей от дома (от отдаленных остановок маршрутных транспортных средств) к образовательной организации и обратно.

При исследовании маршрутов движения детей необходимо уделить особое внимание опасным зонам, где дети пересекают проезжие части дорог не по пешеходному переходу.

2. Схема организации дорожного движения в непосредственной близости от образовательной организации с размещением соответствующих технических средств организации дорожного движения, маршрутов движения детей и расположения парковочных мест

Образец схемы



-  -въезд/выезд грузовых транспортных средств
-  -движение грузовых транспортных средств на территории образовательного учреждения
-  -движение детей и подростков на территории образовательного учреждения
-  -место разгрузки/погрузки
-  - знак «Пешеходный переход»

Рекомендации к составлению схемы организации дорожного движения в непосредственной близости от образовательной организации

1. Схема организации дорожного движения ограничена автомобильными дорогами, находящимися в непосредственной близости от образовательной организации.

2. На схеме обозначаются:

- здание образовательной организации с указанием территории, принадлежащей непосредственно образовательной организации (при наличии указать ограждение территории);

- автомобильные дороги и тротуары;

- уличные (наземные – регулируемые/нерегулируемые) и внеуличные (надземные/подземные) пешеходные переходы на подходах к образовательной организации;

- дислокация существующих дорожных знаков и дорожной разметки;

- другие технические средства организации дорожного движения;

- направление движения транспортных средств по проезжей части;

- направление безопасного маршрута движения детей.

3. На схеме указано расположение остановок маршрутных транспортных средств и безопасные маршруты движения детей от остановочного пункта к образовательной организации и обратно;

4. При наличии стоянки (парковочных мест) около образовательной организации, указывается место расположение и безопасные маршруты движения детей от парковочных мест к образовательной организации и обратно.

К схеме (в случае необходимости) должен быть приложен план мероприятий по приведению существующей организации дорожного движения к организации дорожного движения, соответствующей нормативным техническим документам, действующим в области дорожного движения, по окончании реализации которого готовится новая схема.

Рекомендации к составлению схемы маршрутов движения организованных групп детей от образовательной организации к стадиону, парку или спортивно-оздоровительному комплексу

На схеме района расположения образовательной организации указываются безопасные маршруты движения детей от образовательной организации к стадиону, парку или спортивно-оздоровительному комплексу и обратно.

Эти схемы должны использоваться преподавательским составом при организации движения групп детей к местам проведения занятий вне территории образовательной организации.

3. Пути движения транспортных средств к местам разгрузки/погрузки и рекомендуемые безопасные пути передвижения детей по территории образовательной организации

Образец схемы

**БЕЗОПАСНОЕ РАСПОЛОЖЕНИЕ
ОСТАНОВКИ АТБУСА у МБОУ МО ГК «ООШ №14»**



- место посадки и высадки учащихся



- движение транспорта школьного автобуса



- движение учащихся к школьному автобусу

Рекомендации к составлению схемы пути движения транспортных средств к местам разгрузки/погрузки и рекомендуемые безопасные пути передвижения детей по территории образовательной организации

На схеме указывается примерная траектория движения транспортных средств на территории образовательной организации, в том числе места погрузки/разгрузки, а также безопасный маршрут движения детей во время погрузочно-разгрузочных работ.

В целях обеспечения безопасного движения детей по территории образовательной организации необходимо исключить пересечения путей движения детей и путей движения транспортных средств.

Сведения об организациях, осуществляющих перевозку детей специальным транспортным средством (автобусом)

МКУ "ПОХТОАМО" (руководитель Михуля Геннадий Владимирович,
Тел.8(86159)4-71-56 г. Горячий Ключ, ул. Заводская, д. 37

(Рекомендуемый список контактов организаций, осуществляющих перевозку детей специальным транспортным средством (автобусом)).

(При перевозке детей специальным транспортным средством (автобусом) стороной организацией заполняется карточка. Заполненная карточка хранится в разделе «Приложение»)

Образец

**Информационная карточка
перевозок детей специальным транспортным средством (автобусом)**

1. Общие сведения

Марка _____

Модель _____

Государственный регистрационный знак _____

Год выпуска _____ Количество мест в автобусе _____

Соответствие конструкции требованиям, предъявляемым к школьным автобусам _____

2. Сведения о владельце

Владелец _____

(наименование организации)

Юридический адрес владельца _____

Фактический адрес владельца _____

Телефон ответственного лица _____

3. Сведения о водителе автобуса

Фамилия, имя, отчество _____

Принят на работу _____

Стаж вождения категории D _____

4. Организационно-техническое обеспечение

Лицо, ответственное за обеспечение безопасности дорожного движения:

_____ (Ф.И.О.)

назначено _____, (дата)

прошло аттестацию _____ (дата)

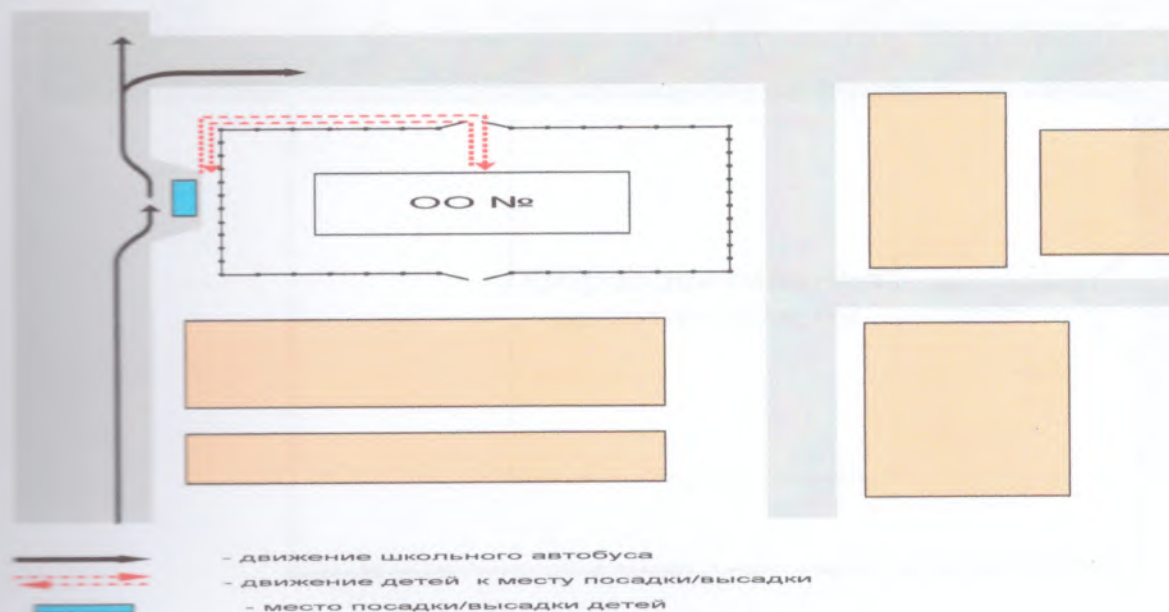
Дата последнего технического осмотра _____

Директор (заведующий)
образовательной организации _____ (подпись) _____ (Ф.И.О.)

Руководитель организации,
осуществляющей перевозку детей
специальным транспортом
(автобусом) _____ (подпись) _____ (Ф.И.О.)

1. Безопасное расположение остановки автобуса у образовательной организации

Образец схемы



Рекомендации к составлению схемы расположения остановки автобуса у образовательной организации

На схеме указывается подъезд в оборудованный «карман» или другое оборудованное место для посадки и высадки детей из автобуса у образовательной организации, и дальнейший путь движения автобуса по проезжей части, а также безопасный маршрут движения детей от остановки автобуса у образовательной организации.

На схеме обозначены:

- жилые дома района расположения образовательной организации;
- здание образовательной организации;
- ограждение территории образовательной организации (при наличии);
- автомобильные дороги.

Приложение

План-схема пути движения транспортных средств и детей при проведении дорожных ремонтно-строительных работ вблизи образовательной организации

Образец схемы



Рекомендации к составлению план-схемы пути движения транспортных средств и детей при проведении дорожных ремонтно-строительных работ вблизи образовательной организации

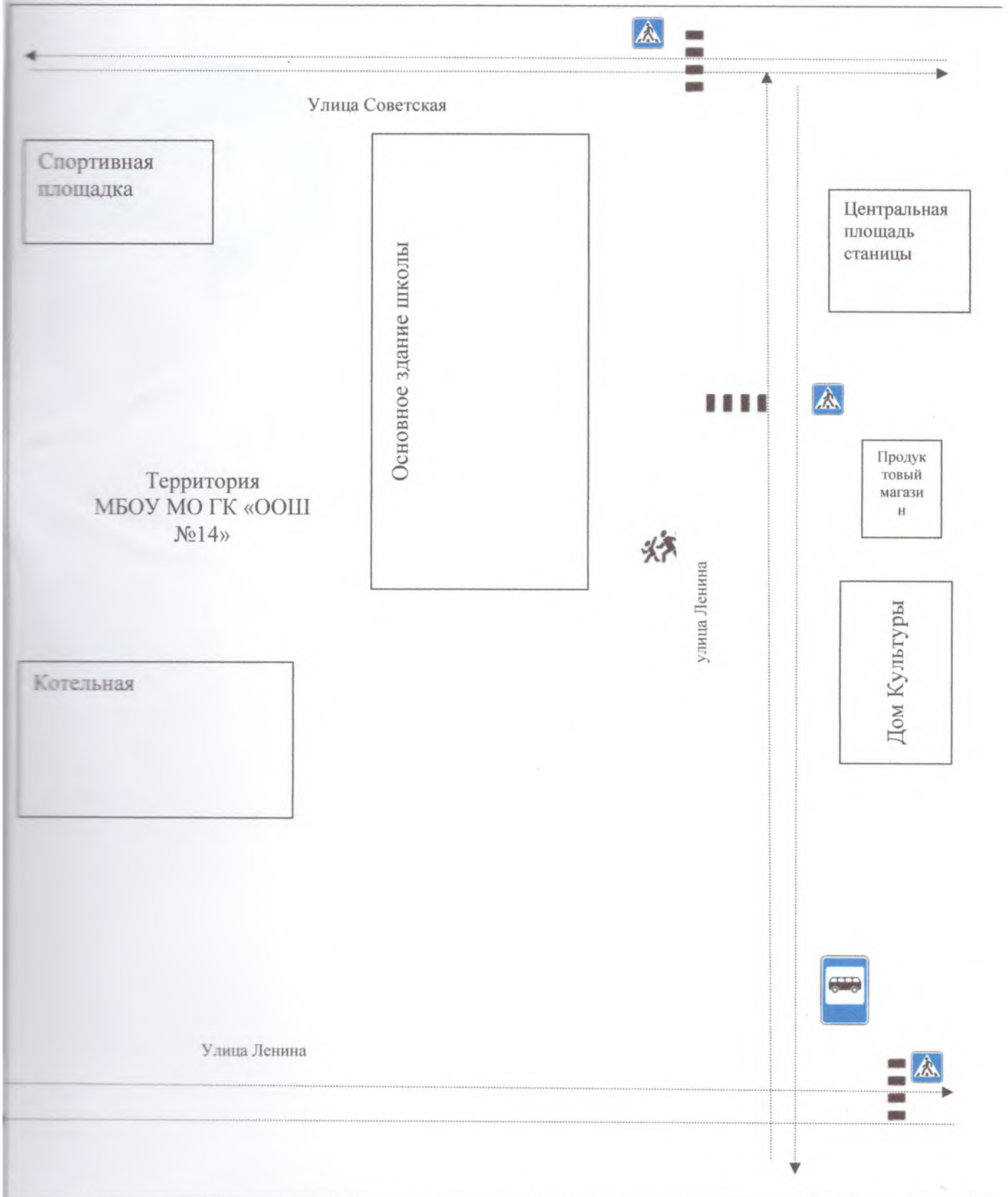
На схеме указывается место производства дорожных ремонтно-строительных работ, его обустройство дорожными знаками и ограждениями, иными техническими средствами организации дорожного движения, а также безопасный маршрут движения детей к образовательной организации с учетом изменения маршрута движения по тротуару.

На схеме обозначены:

- участок производства дорожных ремонтно-строительных работ;
- автомобильные дороги;
- тротуары;
- альтернативные пути (обходы места производства дорожных ремонтно-строительных работ пешеходами и объезды транспортными средствами);
- здание образовательной организации;
- ограждение территории образовательной организации *(при наличии)*.

І. План-схемы ОУ,

План –схема района расположения МБОУ МО ГК «ООШ №14», пути движения транспортных средств и детей (учеников)



Прошито,
Пронумеровано и скреплено
печатью 13 листов
Директор *Prof. С.Н.Хачатурян*

